



Te Koop | Bouwgrond | Smithweg 4, Goes
Prijs : € 275,- p/m2 excl. BTW

Faasse & Fermont



Woningen

Nieuwbouw

Hypotheeken & verzekeringen

Bedrijfsonroerend goed

Kenmerken en gegevens

Bouw

Type	Bouwgrond
Hoofdbestemming	Bedrijfsmatige activiteiten

Oppervlakte

	22.400 m ²
Bebouwbaar	80%
Bouwhoogte	15 meter
In units vanaf	5.000 m ²

Kadastrale gegevens

	Gemeente Goes, Sectie V, nummer 649 (ged.)
Oppervlakte	22.400 m ²

Ligging

bedrijventerrein
"De Poel II"

Prijs

Omzetbelasting:	€ 275,- p/m ² excl. BTW van toepassing (21%)
-----------------	--

Omschrijving

Smithweg 4, Goes

Groot perceel grond op unieke zichtlocatie!

Op een zeer fraaie en unieke zichtlocatie aan de doorgaande Nansenbaan op het bedrijventerrein 'De Poel II' in Goes, ligt dit mooie, onbebouwde en bouwrijpe perceel van circa 22.400 m². Het perceel is gelegen langs de Smithweg en de Cookweg en heeft derhalve een optimale ontsluiting op de openbare weg. Vanaf deze locatie zijn 2 ontsluitingen richting de snelweg via de A58 en A256. Van het bouwvlak is 80% bebouwbaar met een bouwhoogte van 15 meter. Het perceel is door haar ontsluitingsmogelijkheden en afmetingen (160 m bij 125 m) zeer goed op te splitsen. Het is voorlopig het laatste perceel in Goes van deze afmeting waar een dergelijke logistieke ontwikkeling mogelijk is. Er zijn reeds enige studies gedaan naar een mogelijke ontwikkelingsopzet. Deelverkoop is bespreekbaar vanaf 5.000 m².

Mogelijkheid van huur

Het is tevens mogelijk om via de grondeigenaar een gebouw te realiseren dat gehuurd wordt. Huurprijs is dan gebaseerd op de totale investering van de grond, het gebouw en verdere aanhorigheden. De huurperiode is dan minimaal 10 jaar.

Bereikbaarheid

De bereikbaarheid is uitstekend te noemen doordat rijksweg A58 nabij gelegen is, waardoor

Antwerpen, Breda en Rotterdam binnen relatief korte tijd te bereiken zijn. Tevens ligt het object nabij de aansluiting met de Westerscheldetunnel met als achterland Zeeuws-Vlaanderen en het westen van Belgisch Vlaanderen.

De Nansenbaan is de rondwegverbinding tussen de twee ontsluitingen op de snelweg aan de A58 en de N256, waardoor er een optimale bereikbaarheid is voor het perceel en een hoge attentiewaarde.

Bestemming

Bedrijfsdoeleinden tot en met categorie 3.2 van de Staat der Bedrijfsactiviteiten binnen het bestemmingsplan De Poel 2, hieronder valt het gebruik als:

- Bedrijfsmatige activiteiten voor zover deze voorkomen in de categorieën 1, 2, 3.1 en 3.2 van de Staat van Bedrijfsactiviteiten behorende bij dit bestemmingsplan;
- Showroom tot maximaal 1.500 m² ;
- Detailhandel en kantoren als ondergeschikte nevenactiviteit bij de ter plaatse uitgeoefende bedrijfsactiviteiten;
- Detailhandelsbedrijven die gericht zijn op de verkoop van auto's, motorrijwielen, boten en caravans;
- Webshops;
- Aan-huis-gebonden beroepen en bedrijven.

Per bouwperceel is een elektra-aansluiting van 3 * 80 Amp mogelijk.

Omschrijving

Kadastrale informatie

Kadastraal bekend gemeente Goes, Sectie V, nummer 649 (gedeeltelijk)

Vraagprijs € 275,- per m2 exclusief BTW

Op de koop en verkoop is geen overdrachtsbelasting verschuldigd.

Omzetbelasting

Over de koopsom is wel omzetbelasting verschuldigd.

Bankgarantie/waarborgsom

10% van de overeengekomen koopsom.

Oplevering

3 maanden na ondertekening van de koopovereenkomst

Opleveringsniveau

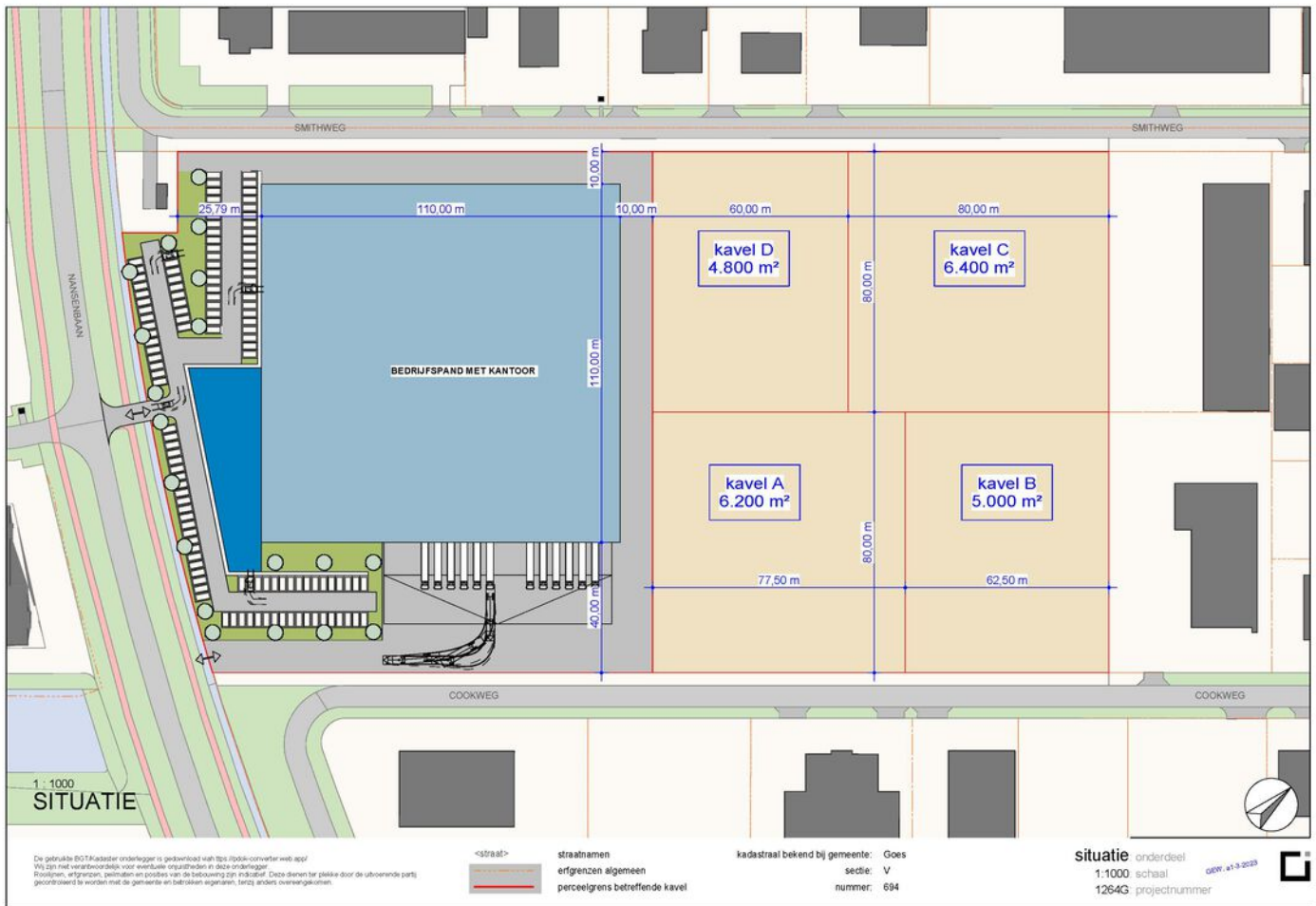
In huidige staat

Algemeen

Al het bovenstaande betreft informatie omtrent de verkoop van "Smithweg 4, Goes". De informatie is met zorg samengesteld, maar voor de juistheid ervan kan door Faasse & Fermont geen aansprakelijkheid worden aanvaard, noch aan de vermelde gegevens enig recht worden ontleend. Nadrukkelijk is vermeld dat deze informatieverstrekking niet als aanbieding of offerte mag worden beschouwd.



Plattegrond

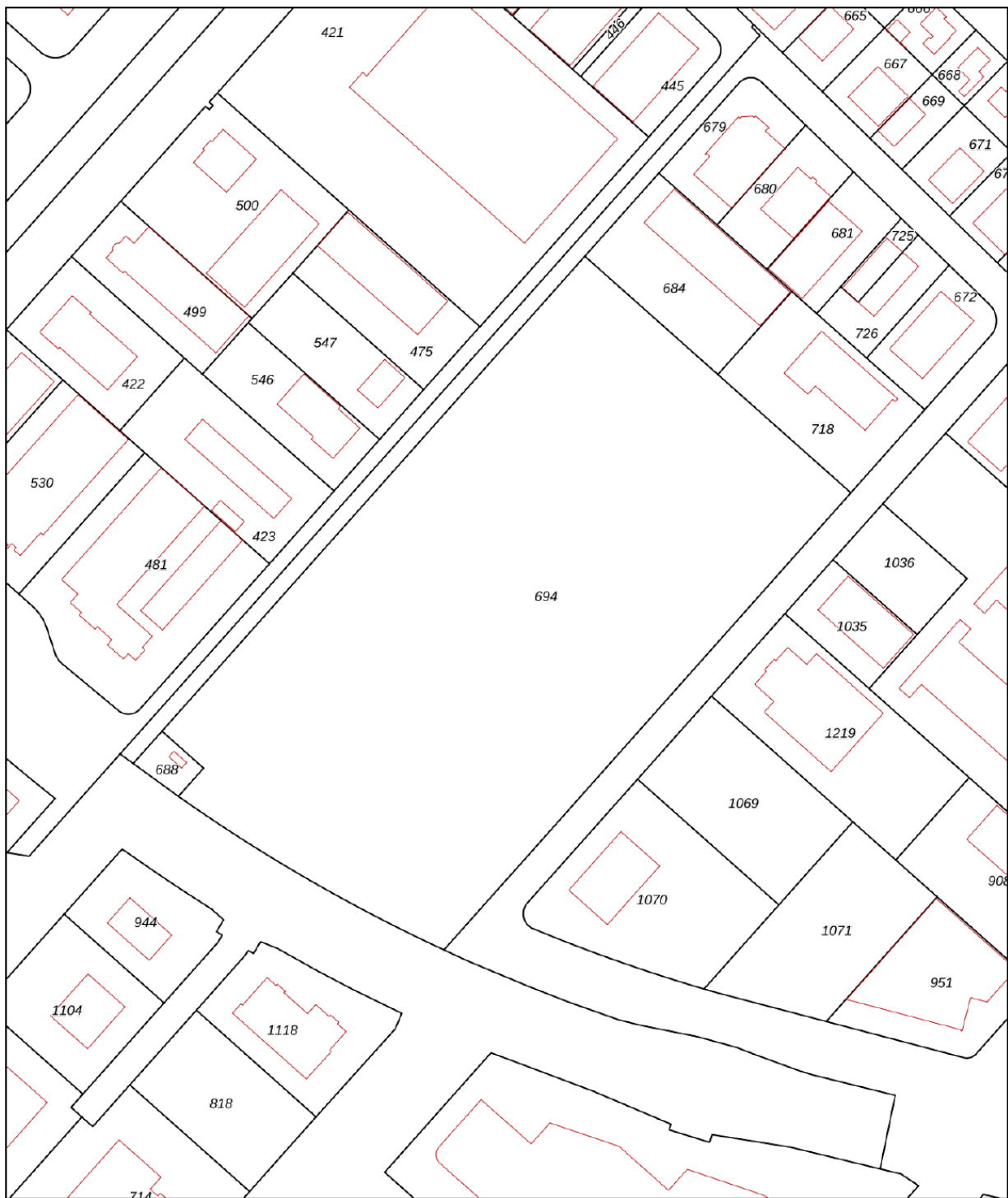


RoosRos Architecten Goes


Kadasterkaart

Kadastrale kaart

Uw referentie: UKK 4462HC 4



0 20 40 60 80 100m

12345	Deze kaart is noordgericht	Schaal 1: 2300		
25	Perceelnummer	Kadastrale gemeente		Goes
	Huisnummer	Sectie		V
	Vastgestelde kadastrale grens	Perceel	694	
	Voorlopige kadastrale grens	Aan dit uittreksel kunnen geen betrouwbare maten worden ontleend.		
	Administratieve kadastrale grens	De Dienst voor het kadaster en de openbare registers behoudt zich de intellectuele eigendomsrechten voor, waaronder het auteursrecht en het databankenrecht.		
	Bebouwing			

Voor een eensluitend uittreksel, geleverd op 16 september 2022
De bewaarder van het kadaster en de openbare registers

Faasse & Fermont

Frans den Hollanderlaan 12, 4461 HN Goes | Oostperkweg 3, 4332 SB Middelburg
T 0113 250 555 / 0118 727 000 | info@faasse-fermot.nl | www.faasse-fermont.nl

